





XUNTA DE GALICIA
 CONSELLERÍA DE MEDIO AMBIENTE
 E DESENVOLVEMENTO SOSTIBLE
 Dirección Xeral de
 Conservación da Natureza

 Límite municipal
 Límite do Parque Natural
 Límite da Rede Natura 2000
 Rede hidrográfica

USC IBADER Instituto de Biodiversidade
 Agraria e Desenvolvemento Rural
 Laboratorio de Botánica & Bioxeografía

Parque Natural dos Ancares
 Data: 15/05/2008
 Mapa de Zonificación